

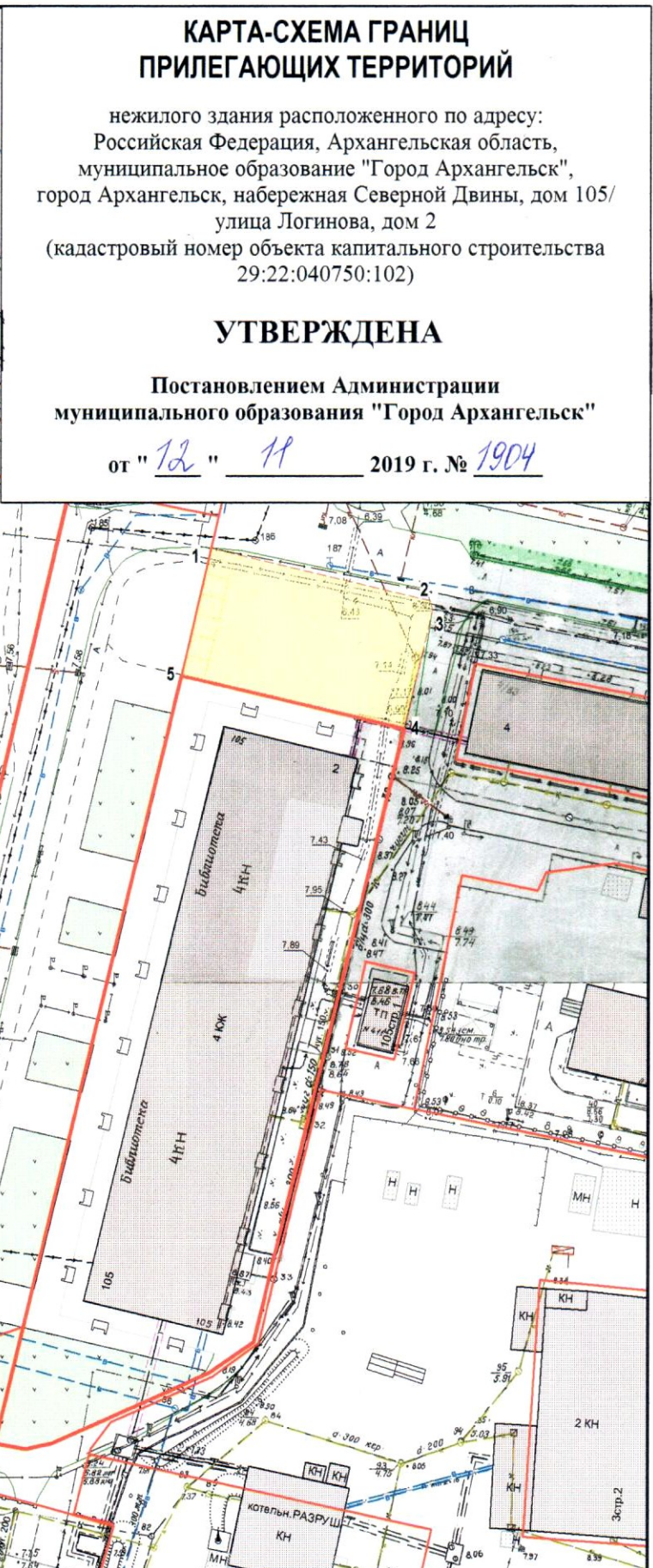
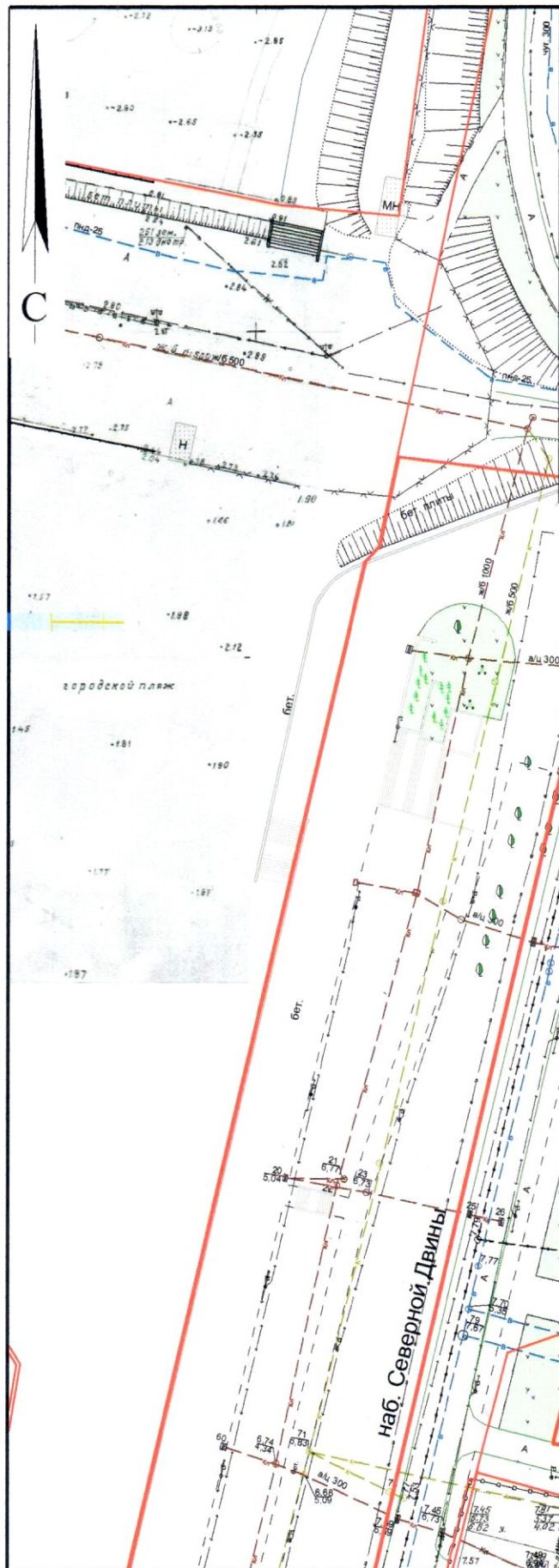
КАРТА-СХЕМА ГРАНИЦ ПРИЛЕГАЮЩИХ ТЕРРИТОРИЙ

нежилого здания расположенного по адресу:
Российская Федерация, Архангельская область,
муниципальное образование "Город Архангельск",
город Архангельск, набережная Северной Двины, дом 105/
улица Логинова, дом 2
(кадастровый номер объекта капитального строительства
29:22:040750:102)

УТВЕРЖДЕНА



Постановлением Администрации
муниципального образования "Город Архангельск"

от "12" 11 2019 г. № 1904



Система координат МСК-29		
Обозначение характерных точек границ	координаты, м	
	X	Y
1	652478.14	2519142.35
2	652471.47	2519176.36
3	652469.98	2519176.81
4	652451.70	2519173.23
5	652458.53	2519138.59

УСЛОВНЫЕ ОБОЗНАЧЕНИЯ:

-  изображение границ земельного участка по набережной Северной Двины, дом 105/улице Логинова, дом 2
-  изображение границ прилегающих территорий

Масштаб 1 : 1000